

## ROTEIRO CULTURAL

### VILA NOVA DA BARQUINHA

#### Barquinha Parque


Parque de Escultura Contem - porânea | Barquinha Parque - um verdadeiro museu ao ar livre, onde estão juntos os nomes mais representativos da escultura contemporânea portuguesa.



Barquinha Parque



Violant - "Sophia", Projeto Artojo



Igreja Matriz de Atalaia

#### Igreja Matriz de Atalaia

Um dos mais belos exemplares da arquitetura renascentista em Portugal, possui no seu interior azulejos policromados amarelos e azuis, de grande efeito artístico do século XVII. Este edifício do século XVI é considerado Monumento Nacional desde 1926.

### TOMAR

#### Castelo dos Templários

(século XII - XIV)  
Erguido por ordem do Mestre D. Gualdim Pais em 1160, introduz conceitos de arquitetura militar experimentados no Oriente das Cruzadas.

No século XIV sofre grandes alterações com o desenvolvimento do Convento de Cristo.



Castelo e Convento de Cristo



Castelo dos Templários

#### Convento de Cristo

(Património Mundial)  
Integrado no Castelo e construído a partir da Charola do século XII, o Convento deu abrigo à Ordem de Cristo a partir do século XIV. Este colossal edifício encerra memórias de figuras incontornáveis da nossa história como sejam o Infante D. Henrique, os Reis D. Manuel I e seu filho D. João III. O seu Claustro Principal é concluído por D. Filipe II, responsável por outras imponentes obras como o Aqueduto dos Pegões.

### TOMAR

#### Sinagoga

(Século XV)  
O mais antigo templo hebraico, construído de raiz e ainda intacto, em Portugal, encontra-se a meio da antiga Judiaria Henriquina.



Festa dos Tabuleiros

#### Igreja de Santa Maria do Olival

(Século XIII - XVI)  
Nesta igreja gótica do século XIII, construída sobre um mosteiro beneditino, mora a alma templária desde os primórdios da nação. Sede de nítidos dioceses e matriz de todos as igrejas dos Descobrimentos. Foi Panteão de Cavaleiros, como o Mestre D. Gualdim Pais.



Aqueduto dos Pegões

#### Visite também:

- Aqueduto dos Pegões (Séc. XVII);
- Convento de S. Francisco (Séc. XVII);
- Capela de Santa Iria (Séc. XVI);
- Roda do Mouchão;
- Mata Nacional dos Sete Montes;
- Igreja de São João Baptista (Séc. XV-XVI)



Roda do Mouchão



Sinagoga

### FERREIRA DO ZÊZERE

#### Sepulturas Visigóticas


Complexo constituído por duas sepulturas visigóticas, escavadas em rocha calcária e distando cerca de 500m entre si.



LOBA II: Trapezoidal, antropomórfica  
Comprimento máximo: 190 cm



LOBA III: Ovalada, não antropomórfica  
Comprimento máximo: 168 cm



Igreja de Nossa Senhora da Graça

#### Igreja de Nossa Sr.ª da Graça

A Igreja Matriz de Areias é classificada como Imóvel de Interesse Público desde 1944.

Fundado originalmente no século XV, o templo foi reconstruído em meados do século XVI, durante a reforma da Ordem de Cristo empreendida por Frei António de Lisboa e contou com o traço do biscainho João de Castilho. De planimetria gótica o edifício revela diferentes correntes estilísticas.

### CONTACTOS ÚTEIS

#### • SOS Emergência: 112

#### • Saúde

Vila Nova da Barquinha:  
+351 249 720 900  
Atalaia: +351 249 710 547  
Tomar (Hospital): +351 249 320 100  
Ferreira do Zêzere: +351 249 360 090  
Areias: +351 249 391 184

#### • Polícia

Vila Nova da Barquinha:  
+351 249 720 830  
Tomar: +351 249 320 060  
Ferreira do Zêzere: +351 249 360 100

#### • Bombeiros

Vila Nova da Barquinha:  
+351 249 710 629  
Tomar: +351 249 329 140  
Ferreira do Zêzere: +351 249 361 170 |  
+351 249 361 180

#### • Posto de Turismo

Vila Nova da Barquinha: +351 249 720 358  
Tomar: +351 249 329 823  
Ferreira do Zêzere: +351 249 360 151  
Dornes: +351 249 366 410



Albergues  
e outros  
locais onde  
dormir

### ONDE CARIMBAR CREDENCIAL DO PEREGRINO

- Vila Nova da Barquinha  
Junta de Freguesia de Vila Nova da Barquinha - Moita do Norte:  
+351 249 712 099;  
Café "O Monteiro" - Atalaia;  
Junta de Freguesia - Atalaia:  
+351 249 710 619;  
Casa do Patriarca, Turismo de Habitação - Atalaia: +351 249 710 581;
- Tomar  
Posto de Turismo de Tomar  
Convento de Cristo
- Ferreira do Zêzere  
União de Freguesias de Areias e Pias - Areias: +351 249 392 064 |  
+351 249 391 110 | +351 249 392 112;  
Albergue de Areias (A.M.B.E.S.  
Areias): +351 249 391 120



# Caminho de Santiago

Um caminho com história



Início Start Lisboa

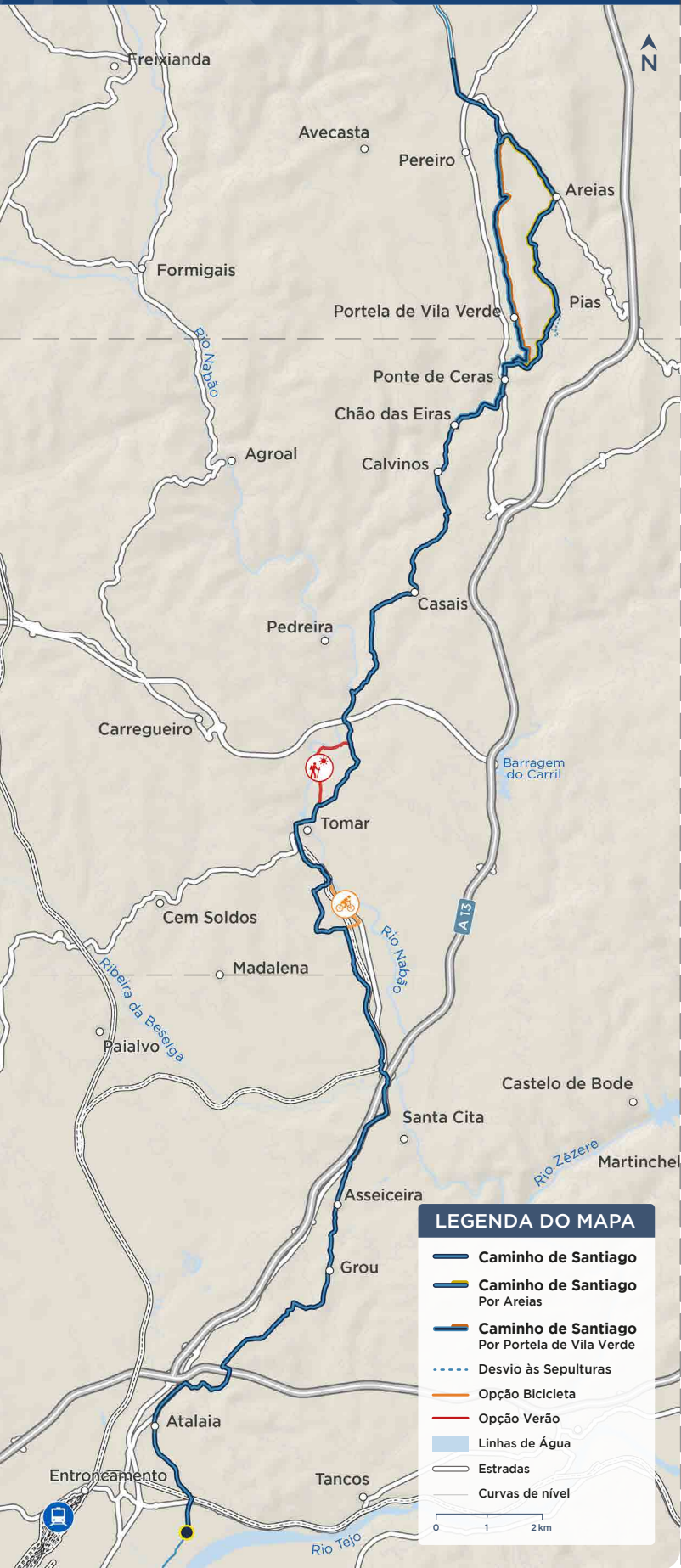
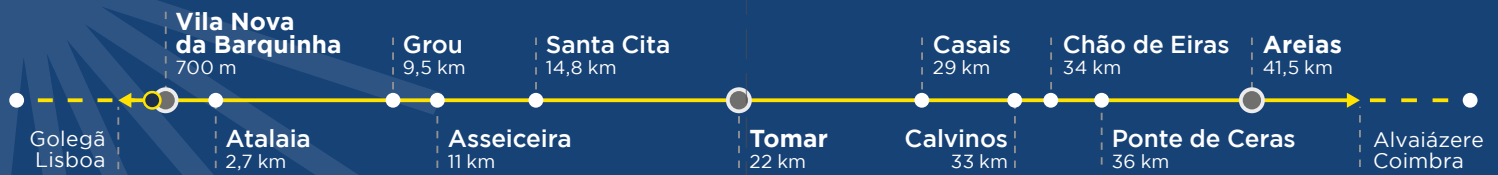
Promotor | Promoter:



Cofinanciado por | Co-financing:



# Caminho de Santiago



## LEGENDA DO MAPA

- Caminho de Santiago
  - Caminho de Santiago Por Areias
  - Caminho de Santiago Por Portela de Vila Verde
  - Desvio às Sepulturas
  - Opção Bicicleta
  - Opção Verão
  - Linhas de Água
  - Estradas
  - Curvas de nível
- 0 1 2 km

## UM CAMINHO COM HISTÓRIA

O Caminho de Santiago, ao longo da Idade Média foi percorrido por povos oriundos de toda a Cristandade, o que permitiu a circulação e difusão de ideias, usos e costumes. O seu papel na construção de uma cultura europeia é inquestionável.

Em Portugal, à medida que a reconquista cristã avançava para Sul foram-se organizando vários percursos para chegar a Santiago.

O mais utilizado é o designado por Caminho Português que ligava as cidades de Lisboa, Porto e Santiago. Tomar, pela sua situação privilegiada - ponto central entre Lisboa e Porto, como garantia de defesa e hospitalidade pelo Castelo dos Templários desde o séc. XII e, posteriormente pela Ordem de Cristo - foi um dos pontos fundamentais do Caminho Português.

## PAISAGEM NATURAL E OCUPAÇÃO HUMANA

Ao longo do caminho de Santiago, de Sul para Norte, vai-se alternando de uma paisagem agrícola, ocupada por olival (*Olea europaea* L.), culturas temporárias de sequeiro ou regadio, e pastagens naturais, para aglomerados populacionais de dimensões variáveis, com pequenas hortas familiares, e extensas áreas florestais. Numa paisagem onde atualmente predominam os povoamentos puros de eucalipto, ocorrem também povoamentos de *Pinus pinaster* Aiton (pinheiro bravo), *Pinus pinea* L. (pinheiro-manso), áreas de matos mediterrâneos e bosques com espécies da floresta

autóctone portuguesa, com presença do *Arbutus unedo* L. (Medronheiro), *Crataegus monogyna* Jacq. (Pilriteiro), *Pyrus bourgaeana* Decne. (Catapereiro), *Olea europaea* var. *sylvestris* (zambujeiro), *Prunus spinosa* L. (Abrunheiro-bravo), bem como quercíneas, como o *Quercus suber* L. (Sobreiro), *Quercus rotundifolia* Lam. (Azinheira), *Quercus faginea* subsp. *broteroi* (Carvalho-português), *Quercus coccifera* L. (Carrasco) e *Quercus lusitanica* L. (Carvalhaça), constituindo estes biótopos próximos do que seria o coberto vegetal primitivo.



## DESCRIÇÃO DO PERCURSO

No concelho de Vila Nova da Barquinha, o caminho inicia-se no lugar do Pedregoso, seguindo para a Quinta da Lameira, em Vila Nova da Barquinha. A passagem da linha de caminho de Ferro, marca a entrada na localidade de Moita Norte. Já na Atalaia encontra uma pequena área de repouso junto a um painel de Vhils (técnica de picar parede) e, pouco depois a Igreja Matriz da Atalaia, classificada Monumento Nacional desde 1926.

Segue-se um pequeno troço na N110 e, sai-se para a direita entrando em área florestal, maioritariamente constituída por eucalipto até ao Vale do Grou.

A travessia da Ribeira de Tancos, marca a entrada no concelho de Tomar. Seguimos para Grou e Asseiceira, retomando depois a N110. Seja prudente! Antes de entrar na cidade de Tomar surgem duas opções: uma para caminhantes, outra para ciclistas. Os dois voltam a juntar-se às portas da cidade templária. Demore-se nestas ruas e recantos...

À saída da cidade espera-o um trilho junto ao Rio Nabão, ou em alternativa um troço ciclável, que também é válido para quem caminha no Inverno. Os dois caminhos voltam a juntar-se, seguindo em ambiente rural e percorrendo as localidades de Casais, Calvinos, Chão das Eiras e Ponte de Ceras.

Já no município de Ferreira do Zêzere, surge uma nova possibilidade de escolha: **Caminho de Areias:** caminho fácil, maioritariamente fora do asfalto e com passagem por vários locais de interesse: um açude, duas sepulturas visigóticas e a Igreja de Nossa Senhora da Graça, classificada como Imóvel de Interesse Público. **Caminho de Portela de Vila Verde:** caminho tradicional, maioritariamente em asfalto e com passagem por várias localidades rurais.

Os dois percursos voltam a juntar-se antes de atravessar o IC3/N110, seguindo para Alvaiázere.

**BOM CAMINHO**